








Zonage d'application de l'item 4 de l'article 1er pour les sites Natura 2000 ZSC FR9301595 et ZPS FR9310064 Habitats 3140, 3150, 3170, 6420, 7210

Périmètres Natura 2000 :

-  ZSC "Crau centrale-Crau sèche" FR9301595N2000
-  ZPS "Crau" FR9310064

Habitats d'intérêt communautaire :

-  Eaux oligo-mesotrophes calcaires à Chara spp. [3140]
-  Lacs eutrophes naturels du Magnopotamion [3150]
-  Marais calcaires à Cladium mariscus [7210*]
-  Mares temporaires méditerranéennes [3170*]
-  Prairies humides méditerranéennes à grandes herbes [6420]



Ech : 1/50000
 Source : SMC/DREAL PACA
 Conception : SMC-CR / Août 2013
 SCAN 25 © © IGN - Paris - 2007 - © Pôlé aménagement - protocole MEEDDAT - MAP - IGN du 24 juillet 2007

